Ortofoto - Scala 1: 10.000

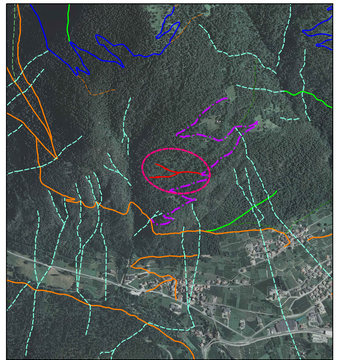

Ortofoto 2011: © AGEA - Agenzia per le Erogazioni in Agricoltura, Roma

Legenda:

- Localizzazione interventi
- Strada d'accesso in progetto

Viabilità forestale P.A.T.:

- Strada forestale "Mason" (Classificazione P.A.T. = Tipo B)
- Viabilità di collegamento aperte (Classificazione P.A.T. = Tipo L)
- Viabilità forestale tipo A (Classificazione P.A.T. = Tipo A)
- Piste d'esbosco di collegamento aperte (Classificazione P.A.T. = Tipo M)
- Viabilità forestale tipo B (Classificazione P.A.T. = Tipo B)
- Piste d'esbosco non classificate (Classificazione P.A.T. = Tipo E)

Scala 1: 10.000

0 50 100 200 300 400 500 mt

Corografia - Scala 1: 10.000

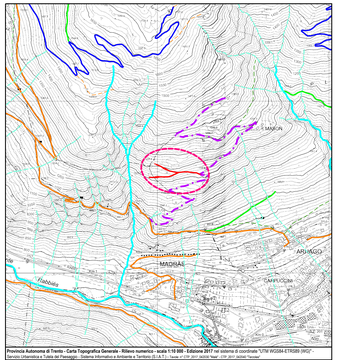

Provincia Autonoma di Trento - Carta Topografica Generale - Rilievo numerico - scala 1:10.000 - Edizione 2011 con sistema di coordinate UTM WGS84-ETRS89 (WGS)
Servizio Urbanistica e Tutela del Paesaggio - Sistema Informativo e Ambiente e Territorio (S.I.A.T.) - Issue: v1.0TM 2011 (WGS) "Nord", UTM 2011 (WGS) "Tevere"

Legenda:

- Localizzazione interventi
- Strada d'accesso in progetto

Viabilità forestale P.A.T.:

- Strada forestale "Mason" (Classificazione P.A.T. = Tipo B)
- Viabilità di collegamento aperte (Classificazione P.A.T. = Tipo L)
- Viabilità forestale tipo A (Classificazione P.A.T. = Tipo A)
- Piste d'esbosco di collegamento aperte (Classificazione P.A.T. = Tipo M)
- Viabilità forestale tipo B (Classificazione P.A.T. = Tipo B)
- Piste d'esbosco non classificate (Classificazione P.A.T. = Tipo E)

Reticolo idrografico P.A.T.:

- Acque pubbliche
- Non acque pubbliche

Scala 1: 10.000

0 50 100 200 300 400 500 mt

Legenda Planimetria:

- PICCHETTI DI RILIEVO
- SEZIONI
- SCOGLIERA REALIZZATA CON MASSI DI DIMENSIONE MINIMA mc. 1,00
- BRAGHER IN LEGNAME E PIETRAME

Planimetria progetto strade

- Scala 1: 1000 -

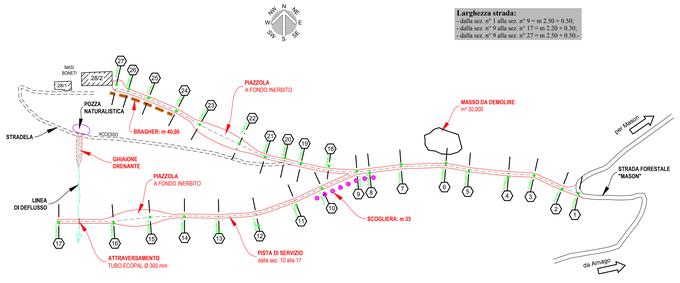

Larghezza strada:
- dalla sez. n° 1 alla sez. n° 9 = m 2.50 ÷ 0.50;
- dalla sez. n° 9 alla sez. n° 17 = m 2.20 ÷ 0.30;
- dalla sez. n° 9 alla sez. n° 27 = m 2.50 ÷ 0.50.

Profilo Longitudinale

dalla sez. n° 1 alla n° 17
Scala Orizzontale 1:1.000 - Verticale 1:500

Legenda Profilo:

- LINEA NATURALE DEL TERRENO
- LINEA DI PROGETTO
- SCOGLIERA REALIZZATA CON MASSI DI DIMENSIONE MINIMA mc. 1,00

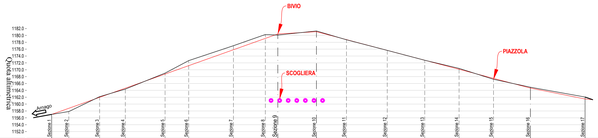

DISTANZE PROGRESSIVE IN SVILUPPO	0.00	10.01	20.47	35.58	43.38	57.62	71.86	91.49	107.65	125.70	133.91	156.43	174.16	198.11	220.14	240.24	260.57	282.18	304.12													
DISTANZE PARZIALI IN SVILUPPO		10.01	10.46	15.11	23.82	14.24	26.39		16.87	7.21	22.52	17.65	23.97	22.03	20.10	20.33	21.57	21.94														
DISTANZE PROGRESSIVE SUL PIANO ORIZZONTALE	0.00	9.98	27.93	42.88		86.03	78.80		105.53	124.12	131.65	154.18	173.44	196.41	217.25	237.72	257.28	278.19	319.38													
DISTANZE PARZIALI SUL PIANO ORIZZONTALE		9.98	17.95	14.95	23.15	13.77	26.03		18.59	7.21	22.49	17.46	23.77	21.84	19.96	20.08	21.45	31.84														
QUOTE TERRENO		1150.00	1151.51	1154.26	1159.75	1163.03	1173.84		1177.00	1179.42	1180.11	1181.34	1183.23	1185.66	1187.78	1189.45	1191.23	1194.03														
QUOTE PROGETTO		1150.00	1150.78	1151.97	1154.63	1158.75	1161.33		1163.23	1165.74	1166.51	1168.51	1170.88	1173.66	1175.78	1177.54	1180.41	1185.68														
QUOTE ROSSE		0.00	0.34	0.19	0.27	-0.28	-1.47		-1.77	-1.13	0.15	-0.20	0.36	0.00	0.00	-0.26	0.26	0.35														
LIVELLETTE - PENDENZE		i=12.38 m p=1.79% - dp=-0.34 m									i=-0.42 m p=-0.9% - dp=-0.07 m		i=-12.38 m p=-10.19% - dp=-1.26 m							i=12.38 m p=9.98% - dp=+0.16 m												

Estratto mappa C.C. Arnago - Scala 1: 2.000

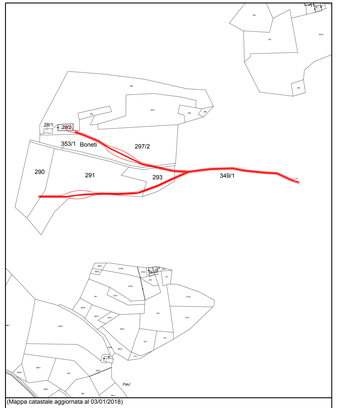

(Mappa catastale aggiornata al 03/01/2018)

Legenda:

- Strada d'accesso in progetto

Scala 1: 2.000

0 25 50 100 150 mt

Planimetria interventi

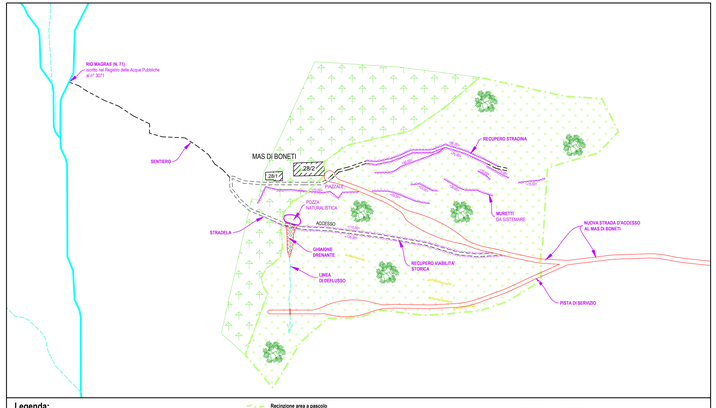

Legenda:

- Strada d'accesso ai mas di Boneti in progetto
- Muretti a secco esistenti da sistemare
- Muretti a secco esistenti da demolire
- Recinzione area a pascolo
- Area da trasformare a prato-pascolo
- Area da mantenere a bosco
- Salvaguardia delle piante da frutto esistenti, recuperabili e delle specie ciliegio, olmo, rovere e portamento arboreo

Reticolo idrografico P.A.T.:

- Acque pubbliche
- Non acque pubbliche

Scala 1: 1.000

0 25 50 100 150 mt

Profilo Longitudinale

dalla sez. n° 9 alla n° 27
Scala Orizzontale 1:1.000 - Verticale 1:500

Legenda Profilo:

- LINEA NATURALE DEL TERRENO
- LINEA DI PROGETTO
- BRAGHER



DISTANZE PROGRESSIVE IN SVILUPPO	0.00	16.76	33.75	47.11	55.59	72.35		96.37	114.43	132.32	144.19	152.61																				
DISTANZE PARZIALI IN SVILUPPO		17.10	16.65	9.96	11.68	16.96		26.02	18.06	17.89	12.87	7.82																				
DISTANZE PROGRESSIVE SUL PIANO ORIZZONTALE	0.00	16.76	33.14	43.03	54.39	71.20		96.63	112.68	130.42	143.13	150.95																				
DISTANZE PARZIALI SUL PIANO ORIZZONTALE		16.76	16.38	9.89	11.36	16.81		25.63	15.83	17.74	12.70	7.82																				
QUOTE TERRENO		1185.42	1183.83	1186.81	1187.79	1188.73		1190.88	1187.49	1185.17	1182.82	1180.54																				
QUOTE PROGETTO		1189.29	1188.90	1188.87	1187.94	1186.51		1186.88	1187.49	1188.57	1189.38	1190.06																				
QUOTE ROSSE	0.00	-0.55	-0.75	-1.95	-0.25	1.78		-4.00	-0.00	3.39	6.56	9.52																				
LIVELLETTE - PENDENZE		i=-12.38 m p=-10.46% - dp=-2.07 m																														

PAN
Pianificazione Ambientale e Naturalistica
Frh Studio Associato di Bonomi Luca, Odasso Maurizio, Tomasi Mauro
38050 Castel Ivano (TN) - Loc. Villa Agnedo, Via Dei Tigli Nazionale n. 2
www.panstudioassociato.net - P.IVA 01848120224

IL TECNICO
ODASSO dott. for . Maurizio

PROVINCIA di TRENTO	COMUNE di MALE'
C.C. Arnago: pp. ff. n° 349/1 - 290 - 291 - 293 - 353/1 - p. ed. n° 28/2	

Studio Tecnico Forestale
dott. Vincenzo Manini
Via dei Pionieri Mazzoni 27 - 38027 TERMENO (TN)
Tel. ☎ 0463/901312 - Fax. 0463/901378
Email: studiomanini2000@libero.it
Cod.Fiscale: MNNVCN70H05L378Y
P.IVA: MNN VCN 70H15 E830I - P.IVA: 00566030227

PROGETTO:

COSTRUZIONE STRADA DI ACCESSO AL MAS DI BONETI ED OPERE DI MIGLIORAMENTO AMBIENTALE
(pp. ff. n° 349/1 - 290 - 291 - 293 - 353/1 - p. ed. n° 28/2 C.C. Arnago)

ELABORATI:
COROGRAFIA - ESTRATTO MAPPA
PLANIMETRIE - PROFILI LONGITUDINALI

COMMITTENTE: << Comunità della Val di Sole >>

IL TECNICO
MANINI dott. for . VINCENZO
ORDINE DEI DOTTORI AGRONOMI E FORESTALI della PROVINCIA di TRENTO
Dott. VINCENZO MANINI FORESTALE
ISCRIZIONE ALBO N° 131

TAVOLA N°:	SCALA DISEGNI:	DATA:	AGG.:
1	Varie	- Terzolas, maggio 2018. -	